

## 第 10.4 節

### 永定及南靖曾氏攜眷→渡台開基

# 永

定及南靖曾氏，渡台移民統計如譜表 10.41-42 所示。南靖曾氏較早於 武 66 派：1700 維質、維烈時，約當康熙四十年間渡台，在大肚台地靠內轆山的洪安亞族 (Hoanya) 南投社，找到拓墾機會，其後南靖曾氏就紛紛渡台拓墾。永定曾氏則落後約 50 年渡台，到乾隆初葉才在台中豐原、大里一帶的巴則海族 (Pazeh) 聚居之地，找到拓墾機會，以入贅於平埔族之家達成傳宗接代。本節擬先介紹台灣地貌地形、漢人移民潮及原住民平埔族分布，以認識當時移民台灣的背景環境。

#### 台灣地貌與地形 史地 10.41

台灣位居西太平洋海盆西側，也就是琉球島弧與呂宋島弧的交會點。此區為歐亞大陸板塊及菲律賓海洋板塊的碰觸帶，地殼脆弱，充滿火山、地震、溫泉等地質活動，地層的隆升、褶曲與斷裂非常現象顯著，地勢高聳、山巒起伏，處處呈現多采的地形景觀。

據鄧國雄著《台灣史地》，台灣地勢陡峻，起伏甚大，地形多樣，可分為山地、丘陵、台地、平原和盆地等主要地形區。

#### (1) 山地：約占 31%

山地是指高度在 1,000 公尺以上的聳峻岡巒，面積約占全島的 31%，大多分佈在本島的中央及東部地區，主要由阿里山脈、玉山山脈、雪山山脈、中央山脈以及海岸山脈等組成，這些南北走向等高大山脈，形成一天然屏障，不但是本島主要河川的分水嶺，也對氣候與人類活動影響甚大。

### (2) 山丘和台地：約占 38%

位於平原與高山之間的過度帶為一連串的丘陵和台地，高度自 1,000 公尺到 100 公尺，佔全島面積的 38%，主要分布在台灣西部，多為紅土或礫石層所覆蓋，因遭河流所切割，呈不連續的分布。其中地勢成波狀起伏的丘陵，從此而南有竹東丘陵、竹南丘陵、苗栗丘陵、嘉義丘陵。地勢起伏較平緩的台地區，大多分布在丘陵山地的西側，自北而南包括林口台地、桃園台地、中壢台地、湖口台地、大肚台地、八卦台地和恆春台地。這些台地原多是河川下流所堆積的沖積扇，後來受地層隆起而抬升的。

### (3) 平原：約占 31%

平原地區分布在近海及河流下游兩側地區，一般而言，高度在 100 公尺以下的，就稱為平原地區，因為地勢低平，開發較易，常成為聚落的分布區。台灣平原面積約占 31%，西部地區由北而南有：

- 宜蘭的蘭陽平原
- 竹南沖積平原
- 苗栗後龍溪河谷平原
- 清水彰化沿海平原
- 濁水溪沖積平原
- 嘉南平原
- 屏東平原
- 恆春縱谷平原

東部地區則有：

- 台東三角洲平原
- 花東縱谷平原
- 花蓮海岸平原
- 和平溪三角洲
- 大南澳三角洲平原

#### (4) 盆地：

四周若有山地環繞的平坦地區，則另稱為盆地，台灣主要有台北盆地、台中盆地及埔里盆地等。因盆地內地勢平緩，也發展為人口稠密的精華區。

### 漢人移民潮 史地 10.42

據施添富著《高中地理》，台灣漢人移墾擴散過程如史地 10.42 所示，台灣地區漢人大規模之移墾，大約始於 17 世紀末的明末清初時期，至今三百多年期間，大致有四次主要移民熱潮，構成今日台灣人民的主體。

第一次移民潮發生於明末清初時期的公元 1661–1670 年間。其原因除了鄭成功大批軍民據守台灣，以台灣作為反清復明的根據地，吸引大量居民外，更早期還有荷蘭人招募閩南漢人移居台灣從事農經作物。合計此期在台漢人約有 12 萬人。

第二次移民潮發生於清乾隆時期的公元 1736-1795 年間，因為有幾次取消清初以來的攜眷來台禁令<sup>1</sup>，開放大陸與台灣間的港口，大陸沿海居民大量移居台灣，合計此時期在台漢人約有 190 萬人。

第三次移民潮始自沈葆楨的獎勵移民，當時深感台灣地位重要，乃開始進行開山撫蕃、整頓軍務、開採煤礦，廣召墾民，弛禁移民等工作。光緒元年(1875 年)，正式全部解除入台禁令，鼓勵閩粵居民移居台灣，合計此時期在台漢人約有 250 萬人。

第四次移民潮為民國 38 年(1949 年)國民政府遷台，大批軍民隨著政府移居台灣，總數大約 135 萬人，占當時台灣人口總數 12%。移民來自大陸地區各省份。

---

<sup>1</sup> 攜眷禁令放寬三次：第一次在雍正十年(公元 1732 年)放寬為期八年；第二次在乾隆十一年(公元 1746 年)放寬禁令為期二年；第三次在乾隆二十五年(公元 1760 年)放寬為期 1 年，直到乾隆五十三年(公元 1788 年)廢止攜眷禁令。

### 原住民平埔族 史地 10.43

據鄧國雄著《台灣史地》，台灣的原住民，依據其漢化程度之深淺、生活環境的特色，分為高山族及平埔族。高山族人口約 37 萬人，全台灣人口總數不到 2.0%，多數分布於台灣山區。

平埔族原本居住於台灣西部、南部及北部平原地區，但因受到漢人文化的影響，大多已經漢化而不易區分辨認。其族群原來的分布空間大致如史地 10.53 所示：

- (1) 凱達格蘭族 (Keagalan)：原分布在台北縣市、基隆市及桃園縣一帶，現皆已漢化，僅留下一些社名，例如三貂、雞籠、金包里、大屯、北投、奇里岸、秀郎、擺接等。
- (2) 噶瑪蘭族 (Kavalan)：分布於宜蘭、羅東、三星一帶，亦有部份移往花蓮市附近，及東海岸之豐濱鄉與台東縣長濱鄉等地。
- (3) 道卡斯族 (Taokas)：分布於苗栗、新竹一帶。
- (4) 巴布拉族 (Papora)：分布於大甲一帶。
- (5) 巴布薩族 (Babuza)：分布於彰化附近。
- (6) 巴則海族 (Pazeh)：分布於豐原一帶。
- (7) 洪安亞族 (Hoanya)：分布於彰化、嘉義和南投一帶。
- (8) 西拉亞族 (Siraya)：分布於台南至屏東一帶，部份移往花蓮縣富里鄉、台東縣關山、池上等地。
- (9) 邵族 (Thao)：主要分布於南投縣日月潭及其附近地區。

自漢人大量移入後，台灣西部平埔族群在清朝中葉的嘉慶、道光年間，部分即向山地區的河谷、盆地，以及當時稱為後山的花東縱谷及海岸平原遷徙，部分則與漢人融合。平埔族的村落稱為「社」，主要採游耕、狩獵混合的生活方式，因此，聚落型態多為非固定性集村。

## 平埔族的社會組織

又據鄧國雄著《台灣史地》，平埔族是典型的母系社會，家中以女性長者為家長，重要家務皆由女性家長作主處理。子女同母居，名字也採行母女連名制。女家系與財產由母女相傳。平埔族的社會，大部份族群有不同階層的年齡組織，根據年齡長幼，分別有不同的地位和職別。一般將男子分為長老（40~60 歲）和丁男（17~20 歲）二大類。長老享有最尊貴的地位，為族眾尊敬，有參加部落會議的義務。丁男是未婚者，合宿於青年集會所（即公廨），聽從長老訓練、指揮，從事對外戰爭或作為獵團的成員。

## 平埔族招漢男子入贅

台灣全島在漢人未來之前，主要是原住民居住區，自從荷蘭人據台之後，一方面以武力鎮壓原住民，一方面派傳教士深入原住民居地，以宗教教化原住民，甚至以羅馬拼音的方式，教原住民學習寫出其語言。清朝統治以後，漢人大量移入，當時申請來台的都是單身一人，偷渡來台的也都是單身男子，這些單身漢不斷入台，使得早期台灣的移民社會，產生「陰衰陽盛」的特殊狀況。恰好當時台灣平埔族部落是母系社會，由女人繼承產業，而且招男子入贅於家，真是天作之合。於是出現這樣的諺語：「有唐山公，無唐山媽」。

## 平埔族的漢化

大量漢人入台之後，除了因為與漢語族的接觸、交往、通婚之外，漢人的犁耕墾作破壞了平埔族原來的原來鹿隻生存環境，因此平埔族被迫改變其原有的經濟生活、社會組織及文化特色。由於平埔族將土地租售給漢人墾作，而喪失原屬於他們的地權，加上現實環境的改變，平埔族只好開始學習犁耕稻作。又在漢人的人多勢眾的影響下，迫使平埔族開始學習漢語，信仰漢人所信仰的神明。大部份平埔族現在的生活，已與漢人無異，部份不能適應的平埔族，則遷往山區或台灣東部。

## 永定曾氏移民台灣

據目前蒐集所得資料統計，永定太平寨曾氏移民台灣共計 13 人，大多分布在台中豐原、霧峰、大里，屬原住民巴則海族的居住區。依台灣 1999《秋圖譜》記載的世代排序及族譜尺標推算，大都有失記一代的情形，例如：

- ◆ 譜表 10.33 武 67 派：1760 失記 3 人 台中豐原、大里
- ◆ 譜表 10.34 武 68 派：1790 失記 1 人 台中豐原
- ◆ 譜表 10.35 武 68 派：1790 失記 3 人 台中豐原
- ◆ 譜表 10.36 武 67 派：1760 失記 1 人 台中霧峰

這失記的那一代，就是入贅於母系社會的巴則海族 (Pazeh) 之家，由女姓當家作主，而失記自己的姓名，等到生了一個男丁，才取得曾姓名子，記在曾氏家譜留傳後代。

### 永定曾氏渡台路線 史地 10.44

依汀州永定地圖，永定太平寨曾氏先步行十幾里路到風城鎮的永定縣城，搭永定河船隻到韓江，南下 200 多里航程到汕頭港，再渡海移民來台。他們在台灣中部的鹿仔港上岸登陸，先走到彰化縣城，或沿大肚溪的河畔，往東走到大肚台地，分成三支。一支偏北到台中豐原，一支再偏東到台中大里，另一支偏南到台中霧峰。約有半數入贅於平埔族之家。另一半則在清廷放寬攜眷禁令之時，返鄉攜眷來台。

台灣 1999《秋圖譜》105 頁載，有一支渡台到苗栗通霄拓墾，武 66  
派：1740±20 云觀依族譜尺標的年代推算，他應在乾隆十一年(1746 年)清廷第二次放寬禁令為期一年之時，返回永定太平寨原鄉，攜眷楊氏移民來台。

譜表 10.41 永定太平寨曾氏→渡台統計

明初祖籍原鄉	來台開基祖 (1690~1890)年間	渡台入墾地
曾俊→國一房： 上杭運勝里 藍家渡	70 傳鴻、傳富、傳謨 71 憲昭、慶昭、懷昭、裕德 廣俊 72 聞權、73 昭鼎、昭泗	1949 拉夫隨軍徙台 上杭拉夫徙台 11 人
曾美→茂松房： 友益公 永定太平寨 永定移台 13	67 曰育、 68 水牛·達昌、達明、文璫 69 煥光、英蘭、英才 67 日昭、日仲、日季 66 云照、云觀	台中豐原、台中大里 台中霧峰 台中豐原 台中霧峰、苗栗通霄
	永定移台開基 13 人	

## 南靖曾氏移民台灣

南靖豪崗曾氏族譜尺標顯示，有幾位最早渡台：

喬寧房系：南靖 11 世 武 66 派：1680 曾榮、曾孔

南靖 11 世 武 66 派：1700 維質、維烈

喬仁房系：南靖 12 世 武 67 派：1700 曾附

康熙二十三年(1684年)，滿清佔領台灣，頒布渡台三條禁令，遣返明鄭半數移民約十萬人回籍，致使鄭氏時代開墾的土地大量荒廢（見史地 10.52）。這時喬寧房的曾榮、曾孔兄弟約當 30 歲出頭，便和大部份閩南沿海居民一樣，冒險偷渡來台，搶墾荒蕪的土地，失聯不詳。

約十年後的 1690 年代，喬寧房的維質、維烈，及喬仁房的曾附年齡約當 20 歲出頭，在大肚溪上游的大肚台地，靠內轆山的洪安亞族 (Hoanya) 南投社，找到一塊拓墾土地機會。於是，南靖豪崗原鄉更多年輕力壯的族親渡海來台，共同拓墾內轆這塊田園。

### 南投內轆喬寧房系 譜表 10.33-34

南靖喬寧房系，66 派維質、維烈最早遷徙到南投拓墾，居內轆祖角厝，接著他們的下一代 武 67 派：1730 純德、曾謹、曾氣、曾宗、士察、士王等也渡台加入闢地開墾行列，有的分居內轆尾角厝。雍正十年(1732年)，第一次放寬禁令時，大都返回原鄉攜眷搬移來台。接著有更多族親陸續渡台。傳到武 69 派的人口快速成長為：

- 雍正乾隆：武 67 派：1730 19 丁
- 乾隆中葉：武 68 派：1760 25 丁
- 乾隆嘉慶：武 69 派：1790 29 丁

### 南投內轆喬仁房系 譜表 10.35-38

南靖喬仁房系，67 派曾附、曾吟最早渡台到南投拓墾，分居內轆庄頭角。接著有許多 68 派族親相續渡台，迅速分布到內轆頂厝角、下厝角等地，傳到武 70 派的人口成長為：



- 雍正乾隆：武 68 派：1730 23 丁
- 乾隆中葉：武 69 派：1760 20 丁
- 乾隆嘉慶：武 70 派：1790 30 丁

### 南投轉徙宜蘭拓墾

南靖曾氏渡台徙南投拓墾，經過三代到乾隆末葉的公元 1790 年間，南投內轆土地已被墾盡，族人又面臨耕地不足以分配的老問題。這時，適逢吳沙自組拓墾號，往東台灣的宜蘭平原開發。吳沙率眾人冒生命危險入墾宜蘭，文武兼用，以漳州移民為主力，配上泉州人和客家族群，陸續開發頭圍、二圍、三圍地區。南投內轆曾氏缺少耕地的，也就轉徙宜蘭尋找新機會。

### 結首制的拓墾單位

漢人在蘭陽平原的拓墾過程中，得力於「結首制」。在小結首之上，尚有大結首、總結首和土地資本家。小結首負責的區域稱為「結」，大結首負責的區域稱為「圍」。這樣的基本拓墾單位，有別於西台灣漢族的拓墾經驗，存在較大的誘因與個人意願加入成分。

在宜蘭的結首制拓墾下，一份田地面積有限，每一家戶傳到第 2~3 代，又要面臨遷徙他處，重新尋找謀生機會。例如 1850 年遷往蘇澳、花東，或遷回台灣西部的徙台開基地：南投內轆。

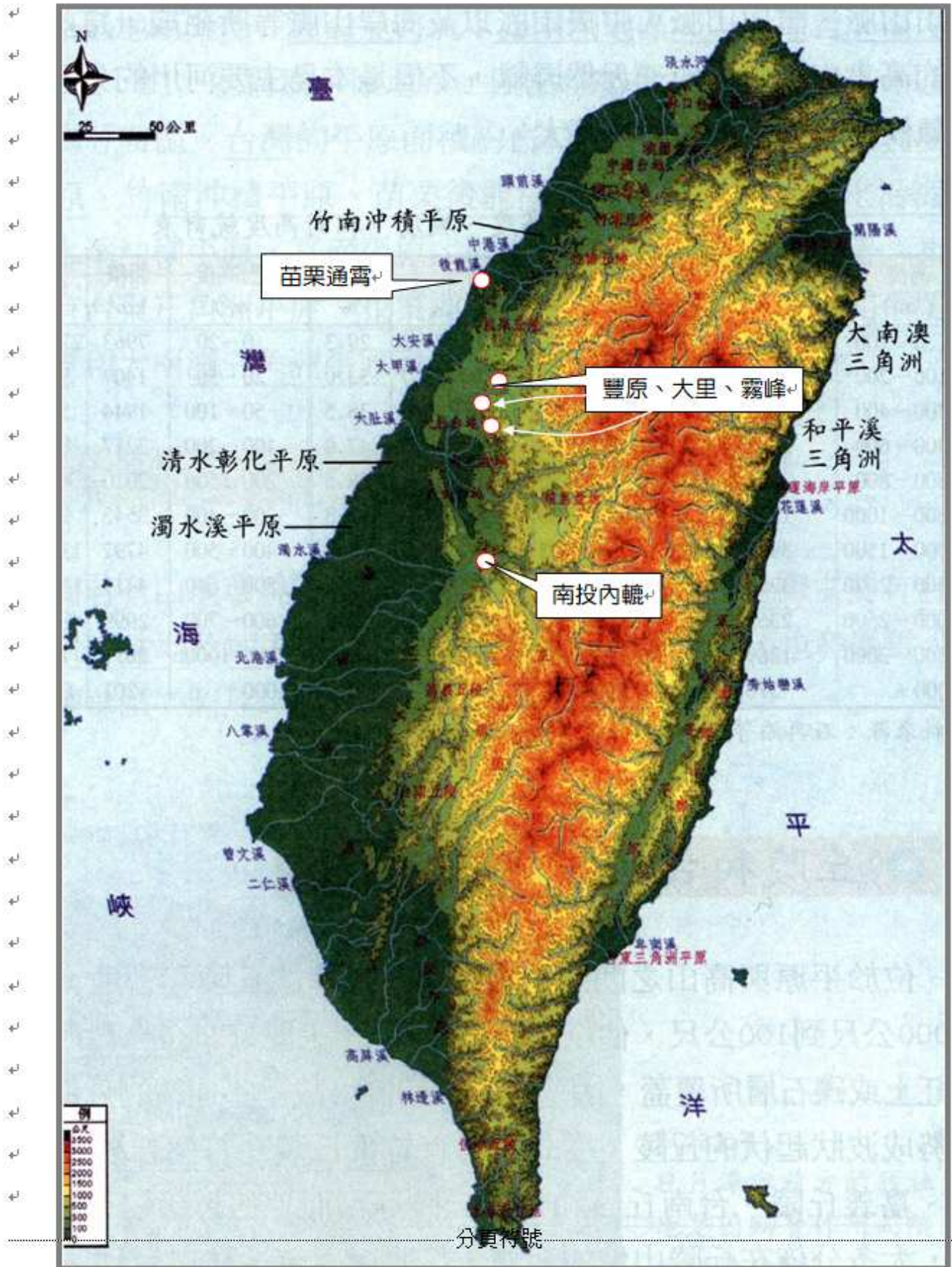
### 徙宜蘭譜系接續困難 史地 10.46，譜表 10.37

嘉慶初的 1800 年間，南投內轆曾氏徙宜蘭線路有二：一是從內轆走到鹿仔港，搭船到台灣北部的滬尾港上岸，二是從南靖豪崗到漳州海門，渡過台灣海峽到滬尾港上岸。然後沿淡水河而上，再潮新店溪到盡頭，再沿北宜山路，從頭圍（今頭城）進入宜蘭平原，而到圓山拓墾。在圓山拓墾的還有祖籍漳州平和的曾氏族人。當時轉徙宜蘭圓山拓墾的大都屬喬仁房系，唯因路程相去甚遠，與南投內轆逐漸失聯，以致族譜接續比較困難些。

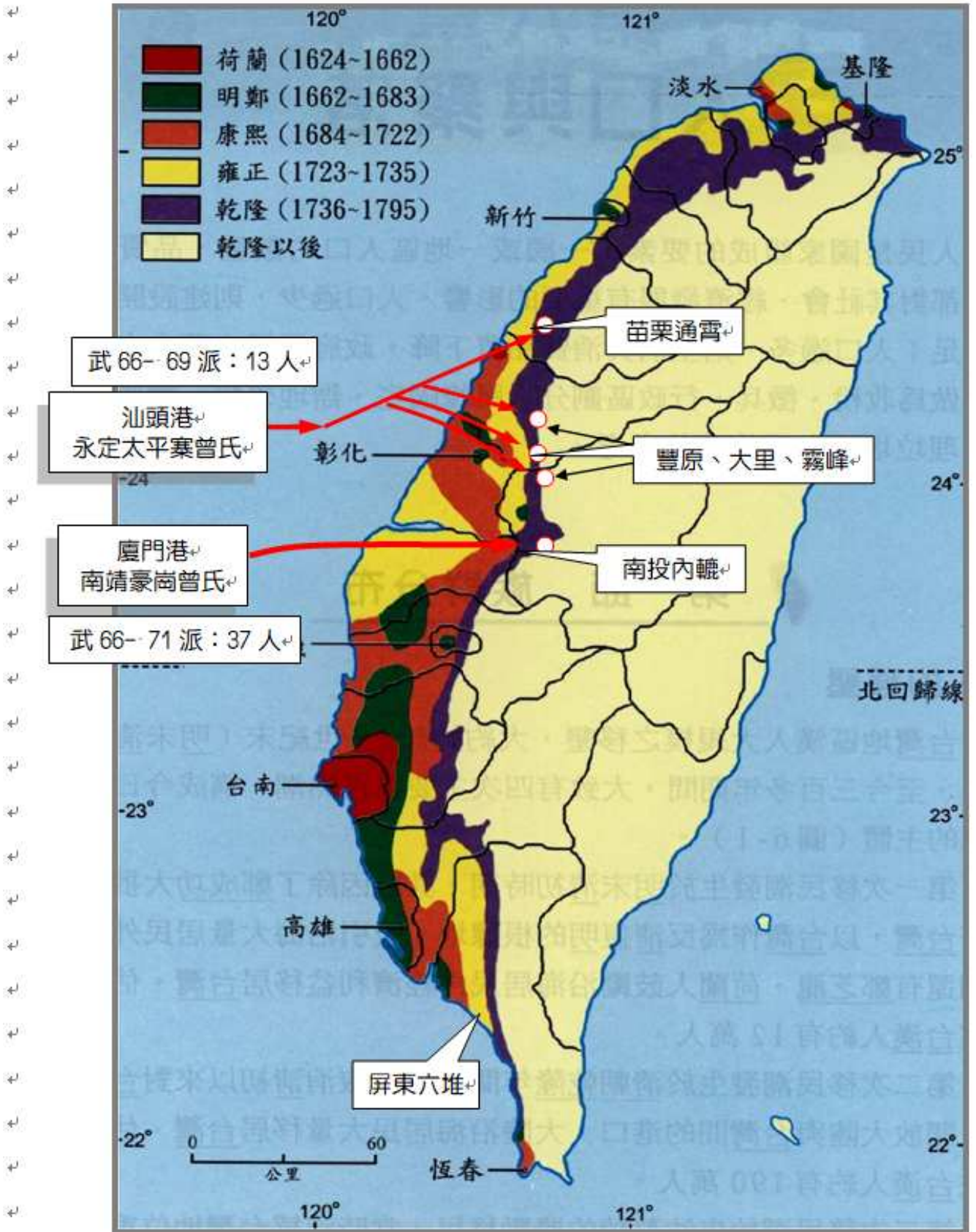
譜表 10.42 南靖豪岡曾氏→渡台統計

		康熙雍正乾隆 (1683-1788)	嘉慶道光咸豐
		攜眷禁令 (時禁、時弛)	攜眷禁令廢止
福衍→60 <b>孟開</b> 房	譜表 10.41	68 <b>起貌、起詣、行修</b> 、69 <b>曾龍</b>	
福胤→60 <b>宜旺</b> 房	譜表 10.41	68 <b>曾厥、曾恐、曾元、曾心</b>	
喬寧→63 <b>大禎</b> 房	譜表 10.42	66 <b>曾榮、曾孔</b> 【最早渡台】	
喬仁→63 <b>大祐</b> 房	譜表 10.42	67 <b>曾清、曾榜、曾枯</b>	
徙南投內轆拓墾			
喬寧→63 <b>大卿</b> 房	譜表 10.43	66 <b>維質、維烈</b> 、67 <b>文迎、永茂</b> 68 <b>路龍、曾任、曾食</b> 、69 <b>曾鈇</b>	
喬寧→63 <b>大亨</b> 房	譜表 10.44	67 <b>士察、士王</b>	
喬仁→64 <b>明俊</b> 房	譜表 10.45 譜表 10.46	67 <b>曾附、曾吟</b> 68 <b>端居、曾益、曾驕、曾舜</b> <b>曾賜、曾桃</b> 68 <b>曾陳、曾棍、曾化、天生</b> <b>曾健、曾然、曾巽、曾淡</b> 69 <b>必中、必維</b>	70 <b>維相、維卿</b> <b>時仔</b> 71 <b>新宅、三唉</b>
喬仁→64 <b>明朝</b> 房	譜表 10.48	67 <b>性居、長治、曾謙、文受</b>	
轉徙宜蘭等地拓墾			
	譜表 10.47	68 <b>曾君</b> →69 <b>水伴</b> 徙宜蘭 68 <b>曾報</b> 徙中壠； 69 <b>曾成</b> 徙彰化	
	譜表 10.48	69 <b>何妹、曾鑑、恂朴</b> <b>曾成、朝誠、朝藏</b>	70 <b>曾三</b>
		合計 32 + 11 = 43 人	計 5+1 =6 人

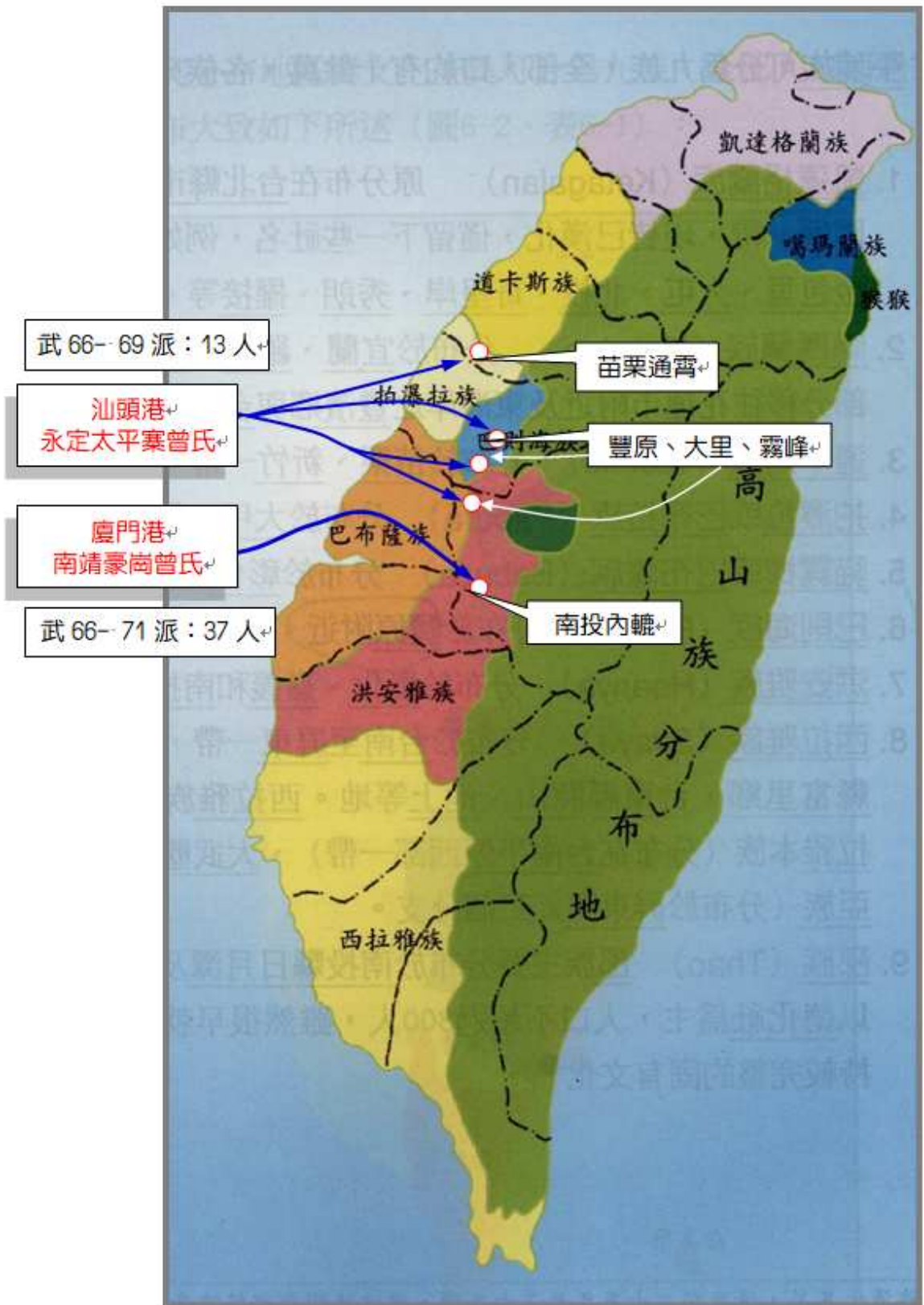
史地 10.41. 台灣地貌地形與永定南靖曾氏移民



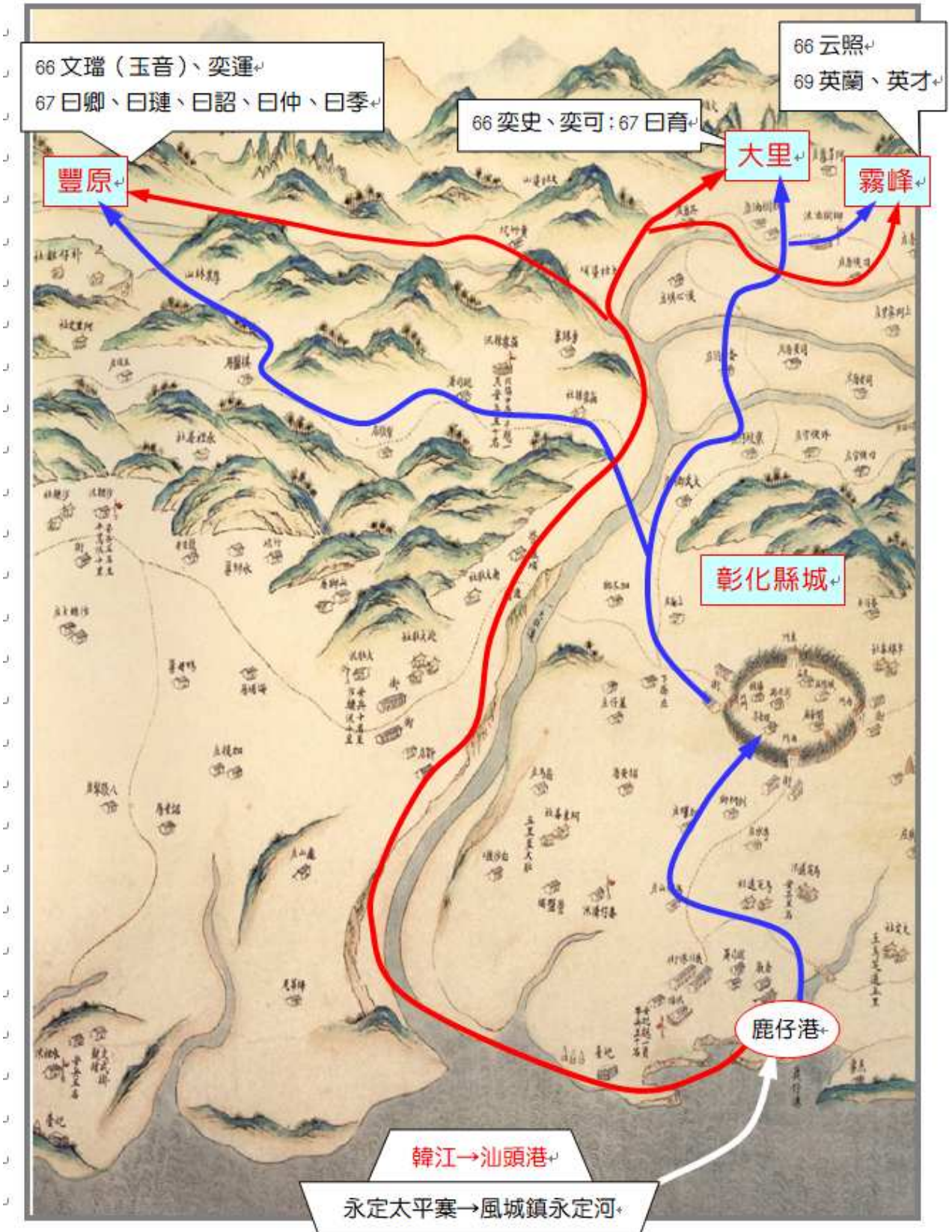
史地 10.42. 台灣漢人移墾與永定南靖移台曾氏

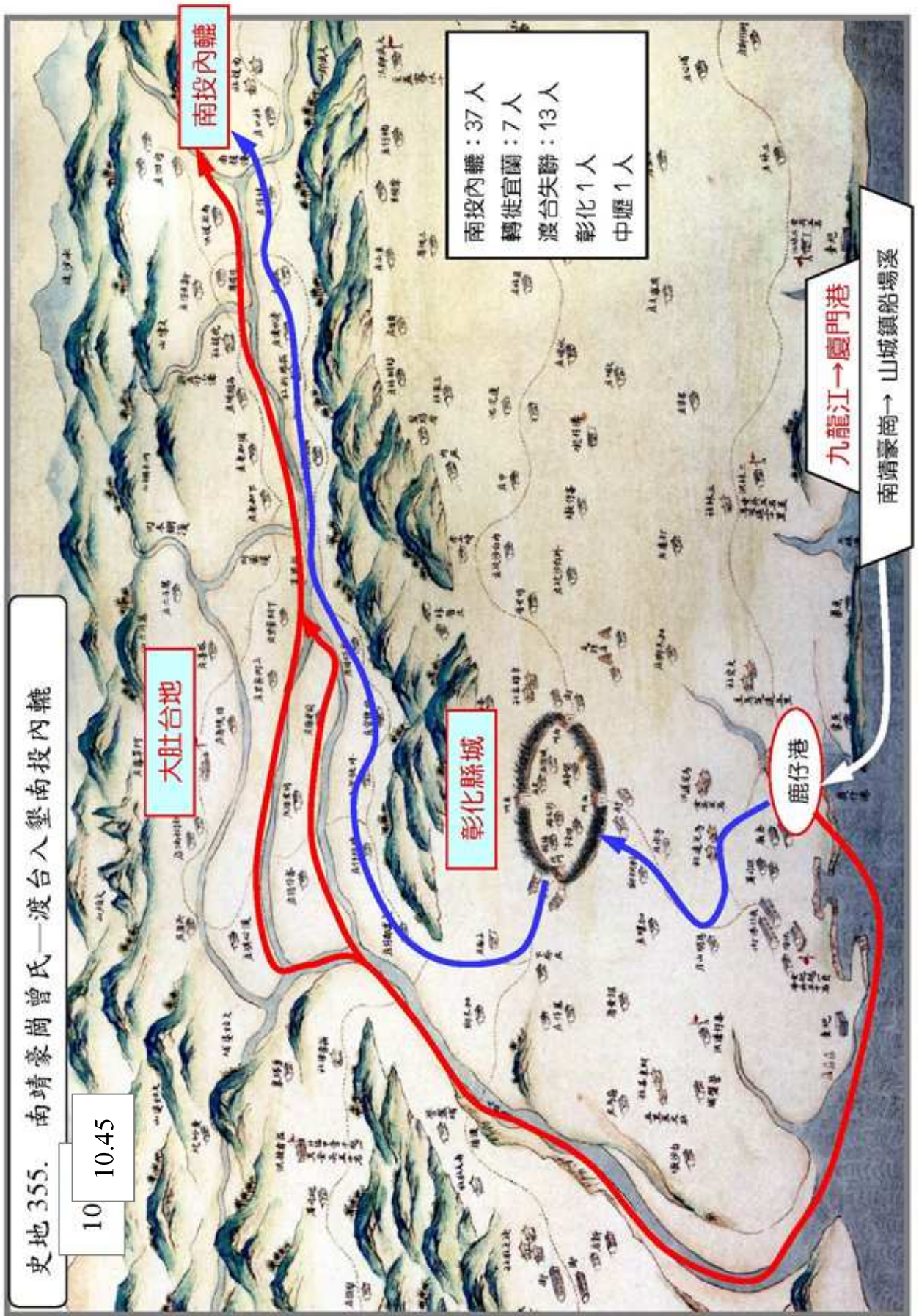


史地 10.43. 台灣平埔族分布與永定南靖移台曾氏



史地 10.44. 永定太平寨曾氏—入墾豐原、大里、霧峰



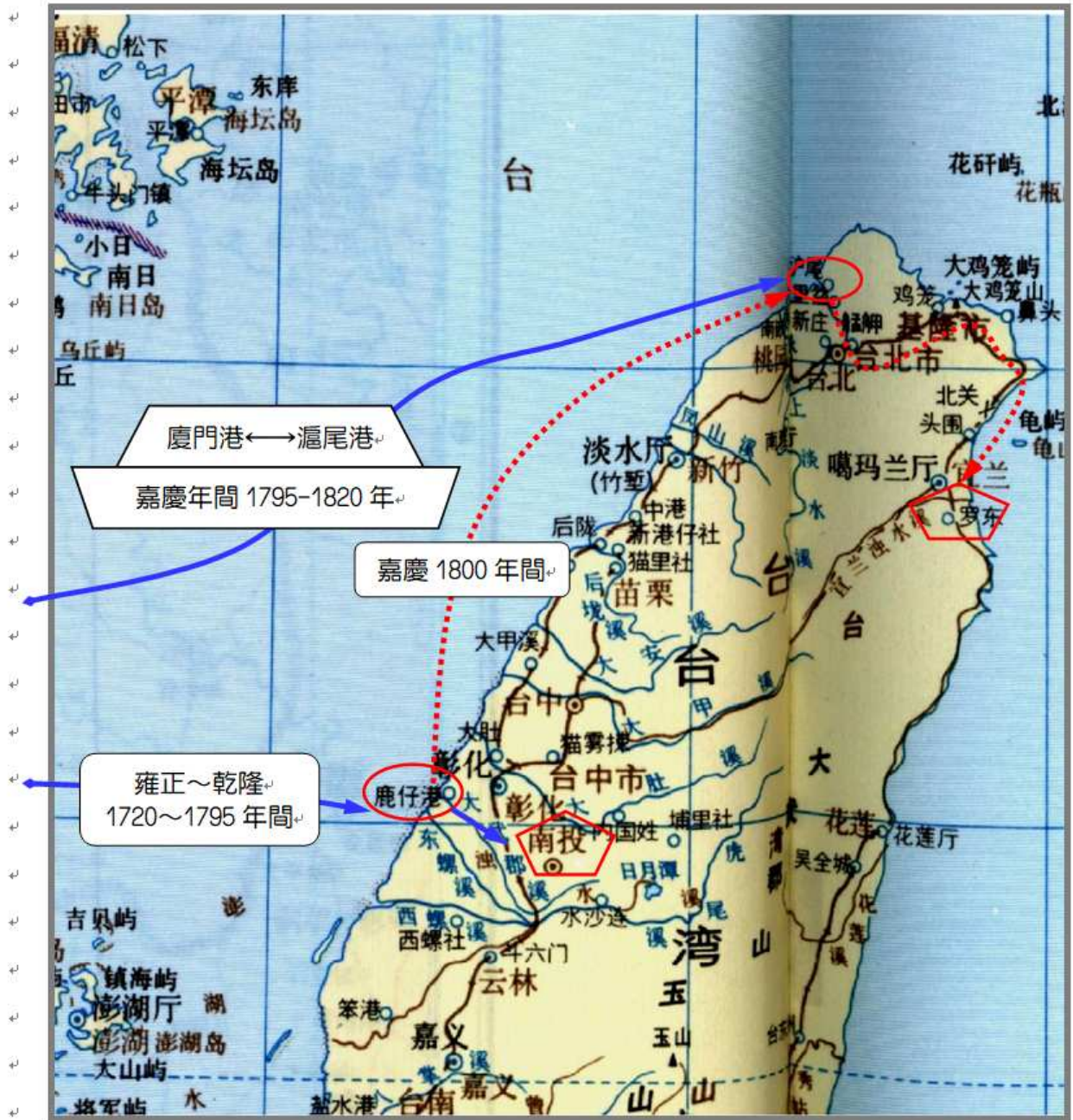


史地 10.46a. 南靖曾氏渡台移民遷徙圖 (1/2)





史地 10.46b. 南靖曾氏渡台移民遷徙圖(2/2)





## 10.R

## 結語及文獻

**宋** 滅南唐之戰時（公元 975 年），南唐官通直郎 40 派：960 **中彥公** 從虔州虔化縣清泰鄉，避遷汀州寧化石壁懷德鄉為家，成為石壁一世祖。住到 150 年時，爆發金人南侵的「靖康之難」，北宋滅亡（1127 年），石壁 5 世 武 45 派：1120 的 **曾江、曾淮、曾漢、曾河** 四兄弟，乃由寧化石壁避遷到上杭縣勝運里的陳坑鄉、藍家渡等地為家，分別建造祠宇各自成為上杭 1 世。

## 上杭成為曾家分遷中繼站

傳到石壁 12 世 武 51 派：1270 之時，寧化石壁及上杭曾氏，在宋代已經傳了 300 年，都孕育成為客家人。公元 1260 年代，元世祖揮軍南下，掀起第三期侵宋戰爭之時，石壁 12 世的 **曾耀、曾義、曾掌** 兄弟南遷到上杭勝運里的藍家渡，投靠那裡的（**曾淮**→50 派 **敬緣**）房。

元朝閩西汀州路所屬六縣的長汀、寧化、清流、武平、上杭、連城，可謂天災人禍接踵而至，生靈塗炭，從宋末元初約 22 萬戶，到元末只剩 4 萬餘戶，其中少了 19 萬戶，不是死亡便是逃亡。因此，上杭勝運里的藍家渡，只是做為投靠暫居的中繼站，需適時分遷另謀發展。

## 遷漳州南靖支脈→講閩南話

武 51 派：1270 **曾耀** 於蒙古侵宋時，避遷上杭勝運里藍家渡，留居一代，到 53 派 **曾泰** 徙永定，55 派 **啟俊** 在永定建曾屋寨，明初 56 派 **萬八郎** 出生。**萬八郎** 逝世後，其子 57 派 **百五郎** 偕母陳氏，東遷漳州南靖縣，到 58 派 **十八郎** 在南靖的南坑鎮豪崗，找到一塊個小盆地，拓墾建立家園，傳 2 代建祠「**崇本堂**」，後裔漸漸的就講閩南話了。

南靖豪崗曾氏以房系為單元，集體東渡台灣，拓墾南投內轆的一大塊盆地，劃分為祖厝角、尾厝角、內厝角、下厝角等，分區合力拓墾。南投內轆曾氏建「崇源堂」，至今保有廣大田產。

### 遷汀州永定支脈→仍然講客家話

武 51 派：1270 曾義、曾掌兄弟避遷上杭勝運里藍家渡只住了一代，元朝治安敗壞，亟需另謀發展。那時，元朝政府將漳州升格為路，充滿許多新機會力。曾義房的 52 派：百五郎偕子 53 派：念二郎，與曾掌房的 52 派：素庵偕子 53 派：曾習二家人，便於 1310 年到漳州路展開探險之旅，到達靠海的三都白礁，以山童海激，不可奠居而折返漳州時，1321 年素庵公卒葬漳州府。其後這二家人便各自分遷。

百五郎偕子念二郎這家人，返回上杭勝運里藍家渡。其後，念二郎為謀生計劃攜子 54 派：曾模（字友益）徙汀州永定太平寨拓墾開基，后裔遂以友益公為汀州「永定始祖」，仍然講客家話。

汀江為客家母親之河，流經永定，進入廣東大埔與梅江匯合成為韓江，再流二百多公里才到達汕頭港，顯示永定人的渡台交通比較不便。永定曾氏渡台以台中豐原、霧峰、通霄等地為主，大多入贅平埔族母系社會之家，到下一代生男才恢復曾姓。

## 參考文獻

世界曾氏宗親會發起，台灣重修曾氏族譜二冊：1999《秋圖譜》；  
2001《水照譜》。

《福建省地圖冊》，福建省地圖出版社，2003年。

《武城南靖豪崗曾氏族譜》，豪崗曾氏族譜編修委員會，福建南  
靖，2014年。

《上杭曾氏重修族譜》，福建上杭，2013年。

鄧國雄、秦照芬、張政亮編著，《台灣史地》，大中國圖書公司，  
2002年

薛化元編著，《台灣開發史》，三民書局，2000年

故宮博物院，《乾隆台灣嶼圖》，1759年。

